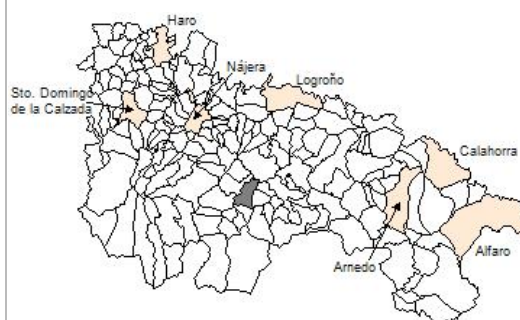


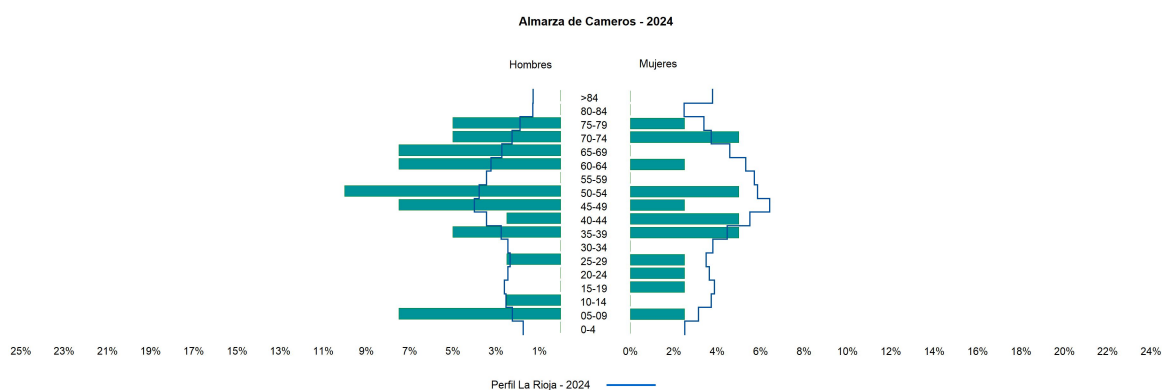
1. Datos Generales

Código INE	26012
Municipio	Almarza de Cameros
Partido judicial	Logroño
Zona de salud	Torrecilla en Cameros
Superficie municipal (Km2)	28,11
Altitud máx. del núcleo de población principal (m)	1.079
Distancia a la capital	38
Número de núcleos	3



2. Evolución Demográfica

Padrón	2022	2023	2024
Total	38	39	40
Hombres	24	25	25
Mujeres	14	14	15
Densidad	1,4	1,4	1,4
Extranjeros	1	1	




3. Índices y tasas de Población (1/1/2024)

	Almarza de Cameros	La Rioja
Ratio de feminidad (Total Mujeres / Total Hombres) x 100	60,00	102,64
Índice de infancia (Pob. de 0 a 14 / Pob. Total) x 100	12,50	13,34
Índice de tendencia (Pob. de 0 a 4 / Pob. de 5 a 9) x 100		79,34
Índice de juventud (Pob. de 15 a 29 / Pob. total) x 100	10,00	15,32
Índice de longevidad (Pob. > 84 / Pob. > 64) x 100		17,48
Índice de vejez (Pob. >= 65 / Pob. Total) x 100	25,00	22,12
Tasa de dependencia ((Pob. < 16 + Pob. > 64) / Pob. de 16 a 64) x 100	60,00	57,66
Tasa de reemplazo (Pob. de 20 a 29 / Pob. de 55 a 64) x 100	75,00	68,84
Tasa de maternidad (Pob. de 0 a 4 / Mujeres de 15 a 49) x 100		17,20
Tasa de residentes extranjeros (Total extranjeros / Pob. Total) x 100		14,42

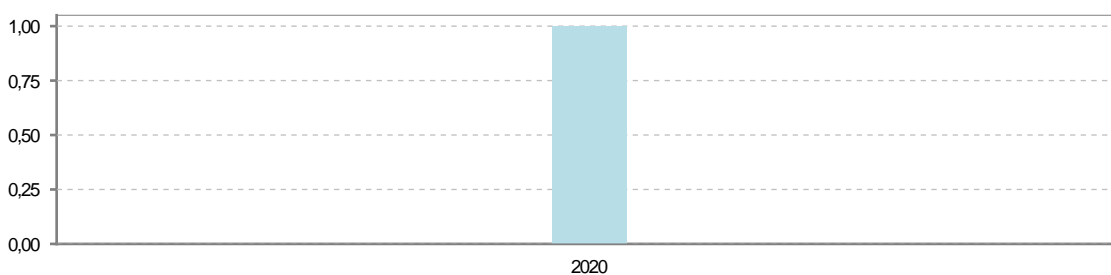
4. Movimiento Natural de la Población

	2018	2019	2020	2021	2022	2023
Nacimientos	1					
Defunciones			1			
Matrimonios						
Crecimiento vegetativo	1		-1			

Nacimientos

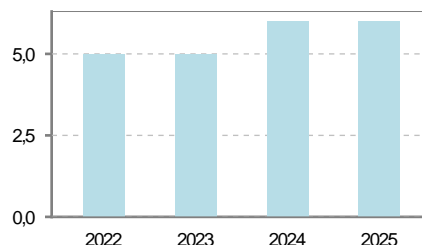


Defunciones

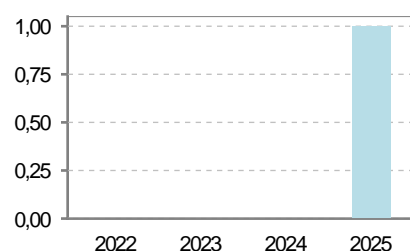


5. Mercado Laboral. (a 31 de marzo)

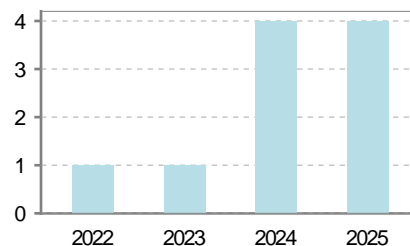
Afiliados	2022	2023	2024	2025
Total	5	5	6	6
R.General y otros			1	1
Autónomo no agrario	3	3	3	3
Autónomo agrario	2	2	2	2



Contratos	2022	2023	2024	2025
Total				1
Hombres				1



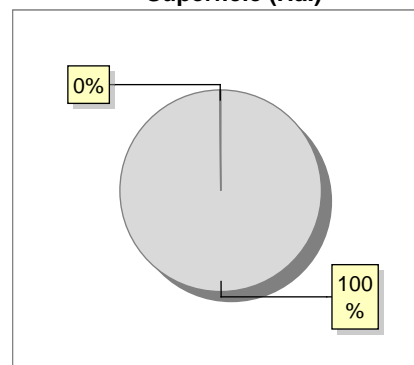
Paro registrado	2022	2023	2024	2025
Total	1	1	4	4
Hombres	1	1	3	2
Mujeres			1	2



6. Catastro (2024)

Titulares		Unidades Urbanas	
Urbano	121	Industrial	52
Rústico	162	Residencial	43
Urbano/Rústico	235	Terciario y comercial	4
		Equipamiento	3
Unidades Rústicas		Suelo vacante	48
Parcelas	3.416	Edificio Singular	0
Subparcelas	3.431		
Valor Catastral Rústico		Superficie Urbana	
Valor (Miles de Euros)	225,45	Superficie edificada	3,41
		Superficie sin edificar	0,46
Valor Catastral Urbano (Miles de Euros)			
Valor catastral del suelo			299,55
Valor catastral de la construcción			2.586,8

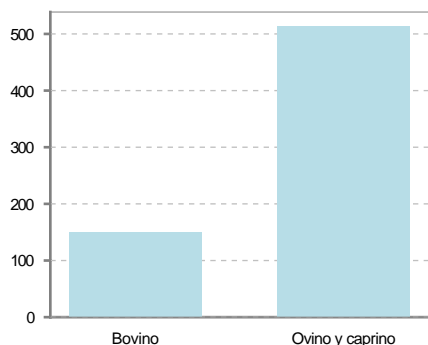
Superficie (Ha.)



● Superficie rústica (Ha.)
● Superficie urbana (Ha.)

7. Ganadería (2024)

	Cabezas ganaderas	Unidades ganaderas
Aves		
Gallinas		
Pollos		
Bovinos	149	149,00
Terneros de cebo		
Vacas de carne	149	149,00
Vacas de ordeño		
Conejas		
Conejas		
Ovinos y Caprinos	513	76,95
Cabras	140	21,00
Ovejas	373	55,95
Porcinos		
Cerdas		
Cerdos de cebo		



8. Distribución General del Terreno -Ha. (2023)

	Total	Regadío	Secano
Total Municipal	2.810	9	2.801
Tierras de cultivo	1	1	
Barbecho y otras tierras			
Cultivos herbáceos	1	1	
Cultivos leñosos			
Aprovechamiento pastos	639	2	637
Eriales	12		12
Pastizales permanentes	590		590
Prados permanentes	37	2	35
Prados y pastizales naturales			
Superficie agraria no utilizada			
Baldíos			
Cultivos permanentes	..		
Superficies forestales arboladas	2.078	6	2.072
Espartizal			
Monte abierto	55		55
Monte leñoso	444		444
Monte maderable	1.579	6	1.573
Superficie ni agraria ni forestal	92		92
Ríos y lagos	30		30
Superficie no agrícola	58		58
Terreno improductivo	4		4

9. Cultivos herbáceos -Ha. (2023)

	Secano	Regadío	Total
Total cultivos herbáceos		1	1
Cereales grano			
Leguminosas grano			
Patata			
Cultivos industriales			
Flores y plantas			
Cultivos forrajeros			
Hortalizas		1	1

10. Cultivos leñosos -Ha. (2023)

	Secano	Regadío	Total
Total cultivos leñosos			
Cítricos			
Frutales			
Viñedo			
Olivar			
Otros cultivos leñosos			
Viveros			

11. Entidades Financieras

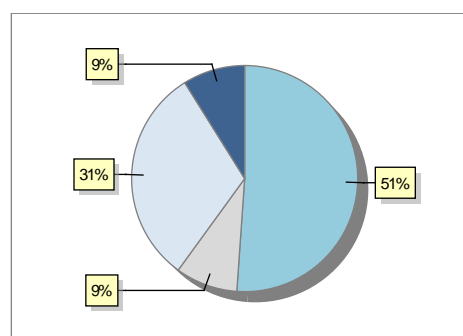
	2022	2023	2024
Entidades financieras de Depósito	0	0	0
Entidades Financieras de Crédito	0	0	0

12. Salud

	2022	2023	2024
Centros de salud	0	0	0
Consultorios	1	1	1
Farmacias	0	0	0
Botiquines	0	0	0

13. Parque de Vehículos

	2020	2021	2022	2023
Total vehículos	42	46	40	45
Automóviles	20	22	20	23
Motos	5	4	3	4
Furgonetas y Camiones	11	14	12	14
Autobuses	0	0	0	0
Tractores industriales	0	0	0	0
Otros vehículos	6	6	5	4



14. Espacios Deportivos

	2024
Campos de tiro	0
Campos de golf	0
Campos de fútbol	1
Rocodromos	0
Pistas de petanca	0
Pistas de padel	0
Pistas de atletismo	0
Piscinas cubiertas	0
Pistas de squash	0
Pistas polideportivas	1
Pistas de tenis	0
Piscinas al aire libre	1
Pabellones polideportivos	0
Pabellones con fronton	0
Frontones	1

15. Turismo (2024)

	Establecimientos	Habitaciones	Plazas
Hoteles			
Casas rurales			
Restaurantes			
Hostales			
Pensiones			
Turismo activo			
Agencias de viajes			
Apartamentos			
Campings			
Albergues turísticos			
Viviendas de uso turístico			
Empresas organizadoras de congresos y reuniones			

16. Conectividad: Banda ancha Fija

Entidad Municipal	Caudal de Bajada	Fibra optica de centralita	Fibra optica hasta el Hogar
Almarza de Cameros	<1Mb	NO	NO

17. Conectividad: Banda ancha Movil

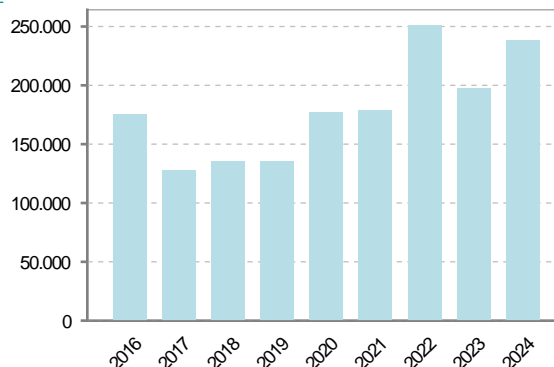
Entidad Municipal	Caudal de Bajada	UMTS
Almarza de Cameros		NO

18. Presupuestos Municipales

Gastos por capitulos

Gastos de Personal	26.293,67
Gastos en Bienes Corrientes y Servicios	64.300
Gastos Financieros	1.000
Transferencias Corrientes	13.260
Inversiones Reales	133.677,74
Transferencias de Capital	0
Activos Financieros	0
Pasivos Financieros	0

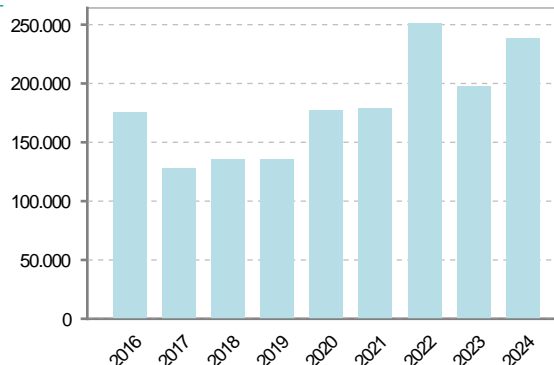
Gastos



Ingresos por capitulos

Impuestos Directos	23.100
Impuestos Indirectos	3.500
Tasas y Otros Ingresos	13.900
Transferencias Corrientes	37.142
Ingresos Patrimoniales	27.211,67
Enajenacion de Inversiones Reales	0
Transferencias de Capital	133.677,74
Activos Financieros	0
Pasivos Financieros	0

Ingresos



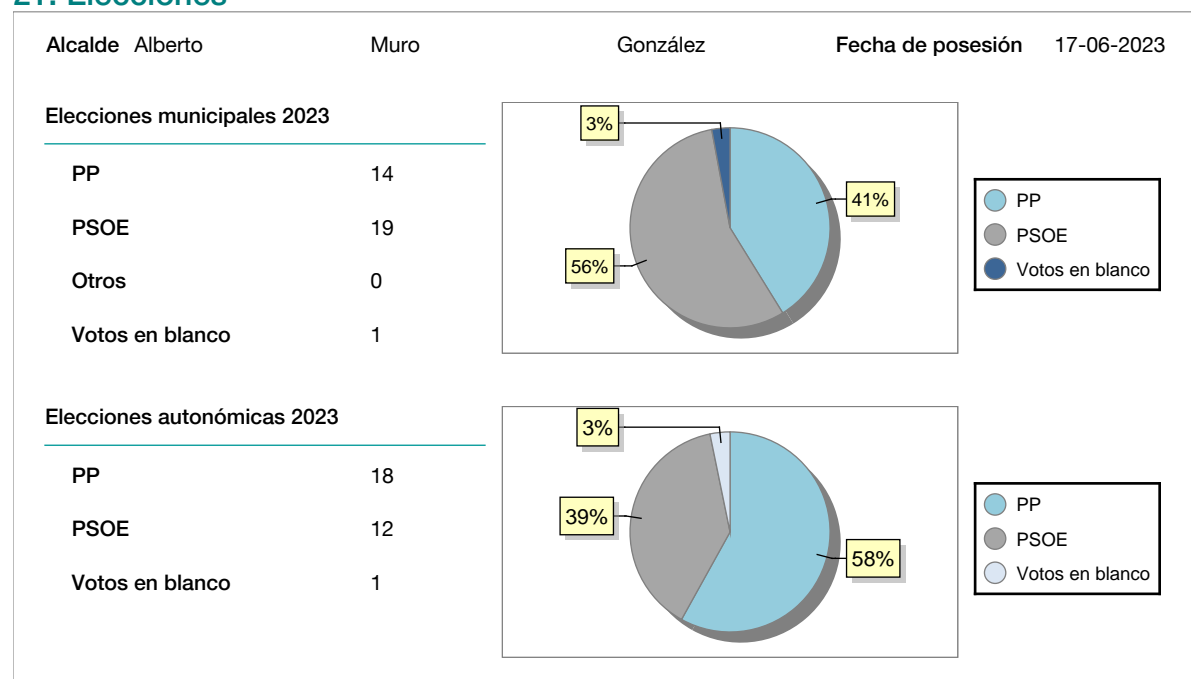
19. Educación - Curso 2024 / 2025 - Centros públicos

Educación Infantil 2º Ciclo, Primaria y Especial		ESO, Bachillerato y Ciclos Formativos	
Institución educativa		Institución educativa	
CRA	Sin centro rural agrupado	Centros	0
Colegios	0	Alumnado	
Alumnado		ESO	0
Alumnos	0	Bachillerato	0
		Ciclos Formativos	0
Alumnos			
<div>SIN DATOS</div>			

20. Educación - Curso 2024 / 2025 - Centros privados

Educación Infantil 2º Ciclo, Primaria y Especial		ESO, Bachillerato y Ciclos Formativos	
Institución educativa		Institución educativa	
Colegios	0	Centros	0
Alumnado		Alumnado	
Alumnos	0	ESO	0
		Bachillerato	0
		Ciclos Formativos	0
Alumnos			
<div>SIN DATOS</div>			

21. Elecciones



22. Renta Media

	2021	2022
Media de la renta por unidad de consumo		
Renta neta media por hogar	27.693	29.466